


1985

1986



MINISTERO DELLE FINANZE

DIREZIONE GENERALE DEL CATASTO E DEI SERVIZI TECNICI ERARIALI

NUOVO CATASTO EDILIZIO URBANO

DECRETO-LEGGE 16 APRILE 1939, N. 633

Mod. A (Nuovo Catasto Edilizio Urbano)

Lire 200

Planimetria dell'immobile situato nel Comune di CATANIA Via MARIANI 67

Ditta Soc. Coop. Ed. "AZALEA" s.r.l. PROPRIETARIA

Allegata alla dichiarazione presentata all'Ufficio Tecnico Erariale di CATANIA

PIANO PRIMO SOTTASTANDA: SCALA-A-INT. 3.

Stessa ditta

Stessa ditta

Stessa ditta

Stessa ditta


Stessa ditta

Stessa ditta

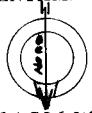
Stessa ditta

Stessa ditta

0188958



ORIENTAMENTO



SCALA DI 1:200

SPAZIO RISERVATO PER LE ANNOTAZIONI D'UFFICIO


DITTA  
PROF. S.

1985/11

Compilata dall' Ing. ENNIO COSTANZO  
(Titolo, nome e cognome del tecnico)

Isritto all' Albo degli Ingegneri  
della Provincia di CATANIA

DATA: 19/11/2024

Firma: 

Ultima planimetria in atti

Data presentazione: 04/12/1985 - Data: 19/11/2024 - n. T167687 - Richiedente: LAEGPP60E12C351D  
Totale schede: 1 - Formato di acquisizione: fuori standard (297X378) - Formato stampa richiesto: A4(210x297)

Catasto dei Fabbricati - Situazione al 19/11/2024 - Comune di CATANIA (C351) - < Sez. urbana 002 - Foglio 1 - Particella 1490 - Subalterno 11 >  
VIA MARIANI n. 67 Piano S1